


## Dokument elektroniczny

*Komisja wniosków  
skrup. i Petycji  
22.01.2025 r.  
Reko Gupa*

Dane nadawcy

PIOTR WIECZOREK



Miejsce i data sporządzenia dokumentu


2025-01-20

Dane adresata

URZĄD MIASTA I GMINY W GRYFINIE (74-100 GRYFINO  
(MIASTO), WOJ. ZACHODNIOPOMORSKIE)

*Zweryfikuj poprawnie drzy podpis  
elektroniczny  
22.01.2025 r. fmk*

PETYCJA



Petycja w sprawie projektu Parku Narodowego Doliny Dolnej Odry


W załączeniu dokument z podpisem elektronicznym  
Z poważaniem Piotr Wieczorek

Załączniki:

1. [Petycja w sprawie powołania Parku Narodowego Doliny Dolnej Odry \(1\).pdf](#)

Dokument został podpisany, aby go zweryfikować należy użyć oprogramowania do weryfikacji podpisu. Data złożenia podpisu:  
2025-01-20T10:47:52.638+01:00

Podpis elektroniczny



Piotr Wieczorek

Gryfino, 2025.01.20

## Rada Miejska w Gryfinie

### PETYCJA

Na podstawie ustawy o petycjach z dnia 11 lipca 2014 roku składam petycję w sprawie projektu powołania Parku Narodowego Doliny Dolnej Odry.

Wnioskuje, aby Rada Miejska nie wyraziła zgody na utworzenie Parku Narodowego Doliny Dolnej Odry na obszarze Międzyodrza.

Zgodnie z artykułem 10 ust. 2 Ustawy o Ochronie Przyrody utworzenie granic parku narodowego wymaga zgody samorządów, w tym Rady Miejskiej w Gryfinie. Utworzenie granic parku jest procesem nieodwracalnym, gdyż zmiana granic parku, w tym zmniejszenie jego powierzchni, uwzględniając art. 10 ust. 1a ww. ustawy jest praktycznie niemożliwe.

Zasadniczo na terenie parku narodowego nie mogą powstawać inwestycje, które nie służą ochronie przyrody. Niewątpliwie taką inwestycją byłaby budowa wałów przeciwpowodziowych w celu utworzenia Zbiornika Retencyjnego Międzyodrza.

W 1997 roku byłem członkiem sztabu przeciwpowodziowego przy Elektrowni Dolna Odra i zostałem wyróżniony srebrną odznaką Ministerstwa za zasługi w zwalczaniu powodzi. Gryfino stosunkowo niewiele ucierpiało podczas tej powodzi dzięki zaangażowaniu mieszkańców Gminy Gryfino oraz pracowników Elektrowni Dolna Odra. Mieliśmy również sporo szczęścia, ponieważ doszło do uszkodzenia wałów przeciwpowodziowych po stronie niemieckiej w okolicach Słubic, co spowodowało spłaszczenie fali powodziowej. Jak wyglądała sytuacja w Gryfinie, obrazuje zdjęcie na następnej stronie, na którym widać poziom wody w rejonie Kwartałów Nadodrzańskich.

*(Zdjęcia pochodzą z materiałów dostępnych na stronie Wód Polskich)*

**Gryfino, lipiec 1997 roku**

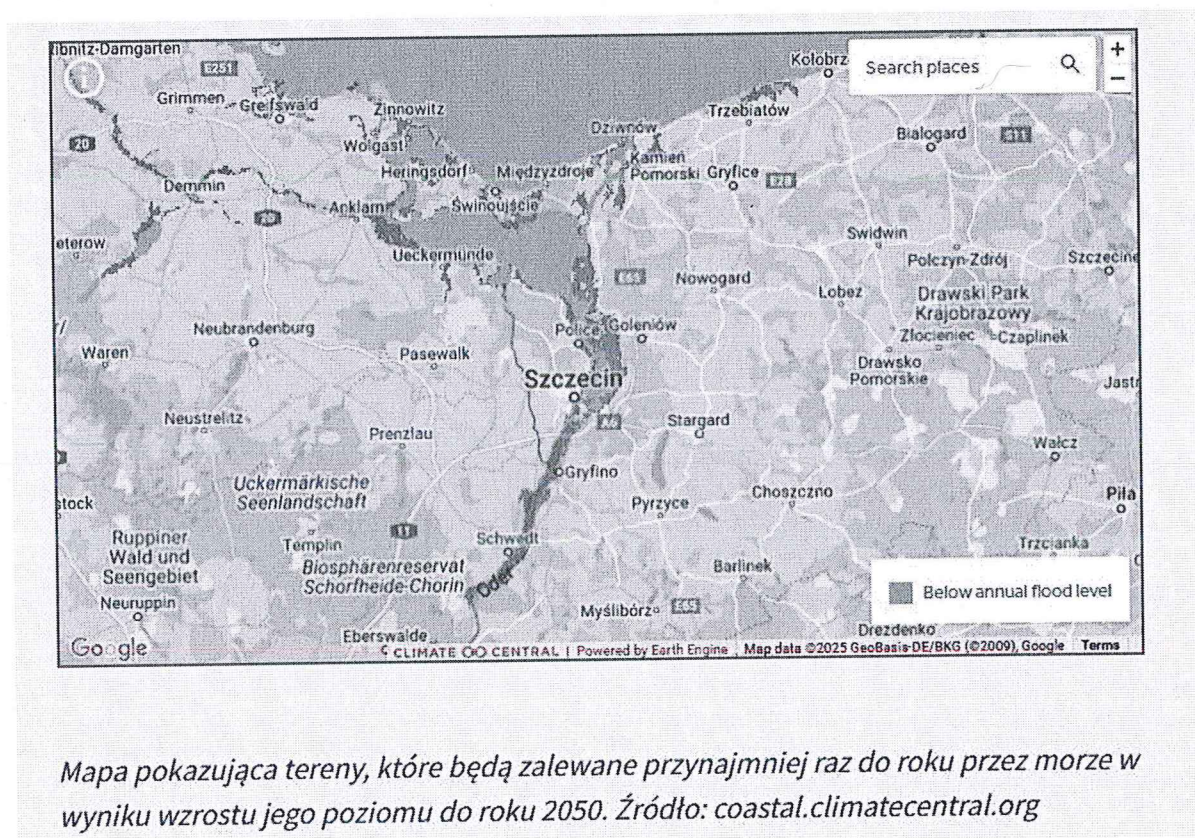


**A tak to wyglądało we Frankfurcie nad Odrą:**



Poziom Odry w Gryfinie jest zbliżony do poziomu morza. Według opracowań naukowych poziom Bałtyku może podnieść się o 60 do 110 cm do końca tego wieku. Z materiałów dostępnych na stronie WWF Polska wynika, że od 1995 roku poziom Bałtyku wzrósł już o około 15 cm.

W 2050 roku (za niespełna 25 lat) powodzie będą nawiedzać Gryfino co najmniej raz w roku. Obrazuje to poniższa mapa:



Mapa pokazująca tereny, które będą zalewane przynajmniej raz do roku przez morze w wyniku wzrostu jego poziomu do roku 2050. Źródło: [coastal.climatecentral.org](http://coastal.climatecentral.org)

Coraz częściej droga Gryfino-Mescherin jest zalewana w wyniku cofki. Korzysta z niej na co dzień wielu mieszkańców naszego miasta. Gdyby zastawki w wałach przeciwpowodziowych były czynne, nie byłoby konieczności wyłączania tej drogi z eksploatacji. Wystarczyłoby zamknąć zastawki, aby ruch mógł odbywać się bez zakłóceń.

Częste zalewanie drogi negatywnie wpływa na jej stan techniczny. Biorąc pod uwagę stały wzrost poziomu wód Bałtyku, należy spodziewać się coraz częstszych wyłączeń z ruchu tego ważnego ciągu komunikacyjnego. Długotrwałe zalanie drogi może doprowadzić do jej nieuniknionej degradacji.

Pozbawienie Gryfina alternatywnego połączenia do Szczecina przez Mescherin ma szczególne znaczenie wobec oddalającej się perspektywy budowy obwodnicy Radziszewa, Daleszewa, Czepina. Zgodnie z audytem krajobrazowym, jej istnienie jest elementem niepożądanym, psującym krajobraz. Dostosowanie obwodnicy do wymagań ochrony krajobrazu będzie wymagało dodatkowych znacznych nakładów finansowych, co uczyni tę inwestycję nieopłacalną. Zadziwiające jest to, że władze Gminy nie dość skutecznie protestują (jeśli w ogóle protestują) przed wyłączeniem w audycie spod zabudowy terenów na północ od Gryfina. Są one najbardziej pożądane przez potencjalnych inwestorów. Większość z nich chce lokować swoje inwestycje jak najbliżej granic Szczecina.

Jako mieszkańcy terenów przygranicznych możemy obserwować, jak Niemcy aktywnie przygotowują się na nadchodzące zmiany klimatyczne. Niedawno zmodernizowali wały przeciwpowodziowe na odcinku między Gartz a Schwedt. Wały te zostały podwyższone i już na pierwszy rzut oka widać, że są wyższe i solidniejsze niż te znajdujące się po naszej stronie rzeki. Działania te mają na celu zwiększenie ochrony miejscowości położonych wzdłuż Odry oraz poprawę retencji w obrębie niemieckich polderów zalewowych.

Potencjalna pojemność retencyjna Międzyodrza jest porównywalna z pojemnością Zbiornika Raciborskiego, który nie tylko uchronił Wrocław przed zalaniem, lecz także sprawił, że ubiegłoroczna powódź nie wyrządziła szkód również w naszym regionie.

Historycznie Gryfino było nawiedzane przez powódź wiele razy. Najgroźniejsze dla naszego regionu są powodzie wiosenne związane z piętrzeniem się kry. W zasadzie były, bo od czasu uruchomienia w 1974 roku elektrowni i podgrzewania wody w Odrze, powodzie tego typu są nam nieznane. Za max. 15 lat, w związku z przewidywanym wyłączeniem elektrowni, ustanie podgrzewanie rzeki i wówczas powróci zagrożenie powodziowe Gryfina i okolicy. W powiązaniu z rosnącym poziomem morza, oznacza to katastrofę.

Bardzo ciekawy artykuł na temat powodzi jakie nawiedzały Gryfino w przeszłości oraz jaki jest sens budowy wałów powodziowych (oraz ostróg) kierujących przepływem rzeki znajduje się na stronach Wód Polskich.

Link do artykułu:

<https://www.wody.gov.pl/aktualnosci/1803-dlaczego-mieszkancy-doliny-odry-granicznej-potrzebujaja-lodolamaczy>

W związku z powstaniem parku obiecuje się trzem gminom jakieś bliżej nieokreślone inwestycje o rzekomej wartości 40 mln zł. Ile z tego zostanie przeznaczone na zabezpieczenie przeciwpowodziowe naszej Gminy? Prawdopodobnie nic.

Faktem jest, że rząd planuje przeznaczyć miliardy złotych na regulację Odry, nie tylko w celu budowy zabezpieczeń przeciwpowodziowych, ale również poprawy zdolności rzeki do samooczyszczania. Prawdopodobnie dotyczy to także kanałów przyległych do rzeki. Aby osiągnąć te cele, konieczne jest odtworzenie kanałów łączących Odrę Wschodnią z Odrą Zachodnią, co jest istotne zarówno dla wędkarzy, jak i rybaków. Takie działania przyniosą również korzyści faunie Międzyodrza.

Apeluję o niewyrażenie zgody przez Radę Miasta i Gminy Gryfino na utworzenie Parku Narodowego ze względu na konieczność zapewnienia bezpieczeństwa mieszkańcom naszej Gminy. Zabezpieczenie przeciwpowodziowe naszego regionu jest sprawą pilną i możliwą do realizacji ze względu na bardzo duże środki finansowe, które rząd planuje przeznaczyć na takie cele. Znacznie przewyższające te środki, które planowane są na utworzenie parków narodowych. Międzyodrze będzie musiało być okresowo, z nadejściem tzw. wielkiej wody, całkowicie zatopione. Dlatego nie może na nim powstać obszar chroniony.

Piotr Wieczorek